





Legende

-  vorh. Gewässer
-  gepl. Gewässer
-  FFH-Gebiet
-  Landschaftsschutzgebiet (LSG)
-  Landkreisgrenze
-  Überschwemmungsgebiet (ÜSG)

Nur für die Ausschreibung

		Landkreis Verden	
Wümme-Südarm bei Ottersberg		Wümme-Südarm bei Ottersberg	
Umgestaltung des Wehres 5 zu einer Sohlgleite			
- Ausschreibung -			
Übersichtslageplan		Projekt-Nr.: 5652-A	
gez.:	Ot	04/21	
gepr.:	Ho	04/21	
Koordinatensystem: ETRS 89 UTM Zone 32N			
Plangröße: DIN A3			
Maßstab: 1 : 2,500			
Anlage: 2		Index:	
Blatt-Nr.:			
Cytlen, den 29. April 2021 gez. J. Kahlenberg			

© 5652/5652_A Zeichnungen/CAD/Ausführung/Anlage 2 Übersichtslageplan.dwg (M.T. Datum: 29.04.21)